



**КОМИТЕТ ИМУЩЕСТВЕННЫХ ОТНОШЕНИЙ  
АДМИНИСТРАЦИИ ПЕРМСКОГО МУНИЦИПАЛЬНОГО ОКРУГА**

**РЕШЕНИЕ**

о размещении объектов № 1623

Пермский край  
Пермский округ

07.07.2023

Комитет имущественных отношений администрации Пермского муниципального округа разрешает Акционерному обществу «Газпром газораспределение Пермь» (ИНН 5902183841, ОГРН 1025900512670, почтовый адрес: 614000, г. Пермь, ул. Петропавловская, 43)

размещение объекта «Газопровод давлением до 1,2 Мпа, для размещения которого не требуется разрешения на строительство»

на землях муниципальная собственность и государственная собственность на которые не разграничена

на срок 1 год с 07.07.2023 г. по 07.07.2024 г.


Местоположение: Пермский край, Пермский м.о., с. Култаево, ул. Сибирская, дом 10а, квартира 1.

Приложение: схема предполагаемых к использованию земель или части земельного участка.

Особые условия использования:

1. При размещении объекта учесть параметры ширины проезда улично-дорожной сети, во избежание сужения полосы отвода дороги.
2. Получение разрешения на производство земляных работ.

Заместитель председателя комитета,  
начальник отдела муниципального  
земельного контроля

  
(подпись, печать)

М.В. Королева



# Схема предполагаемых к использованию земель или части земельного участка

Объект: Газопровод давлением до 1,2 Мпа, для размещения которого не требуется разрешения на строительство

Местоположение: расположенных по адресу: Пермский край, м.о. Пермский, с. Култаево, ул. Сибирская, дом 10а, квартира 1

Площадь земель или части земельного участка, кв.м.: 122

Категория земель: земли населенных пунктов

Вид разрешенного использования: -

Описание границ смежных землепользователей:

От точки н1 до точки н2 - земельный участок с кадастровым номером 59:32:0680001:181

От точки н2 до точки н3 - земельный участок с кадастровым номером 59:32:0680001:68


От точки н3 до точки н4 - земли общего пользования


От точки н4 до точки н5 - земельный участок с кадастровым номером 59:32:0000000:12498


От точки н5 до точки н8 - земли общего пользования

От точки н8 до точки н9 - земельный участок с кадастровым номером 59:32:0000000:12498

От точки н9 до точки н1 - земли общего пользования

 - предполагаемый участок земель, на которых планируется размещение объекта


 - границы и номер земельного участка, сведения о которых внесены в ЕГРН

 - границы и номер объекта капитального строительства, сведения о которых внесены в ЕГРН

Каталог координат, м

№ точки границы	X	Y
н1	505438.73	2215104.12
н2	505434.50	2215098.97
н3	505427.75	2215090.71
н4	505428.82	2215089.85
н5	505432.76	2215086.69
н6	505432.89	2215086.59
н7	505445.15	2215101.12
н8	505444.81	2215101.28
н9	505440.27	2215103.40
н1	505438.73	2215104.12

Условные обозначения:

 59:32-6.553

- зоны с особыми условиями использования территории, сведения о которых внесены в ЕГРН

:3У1

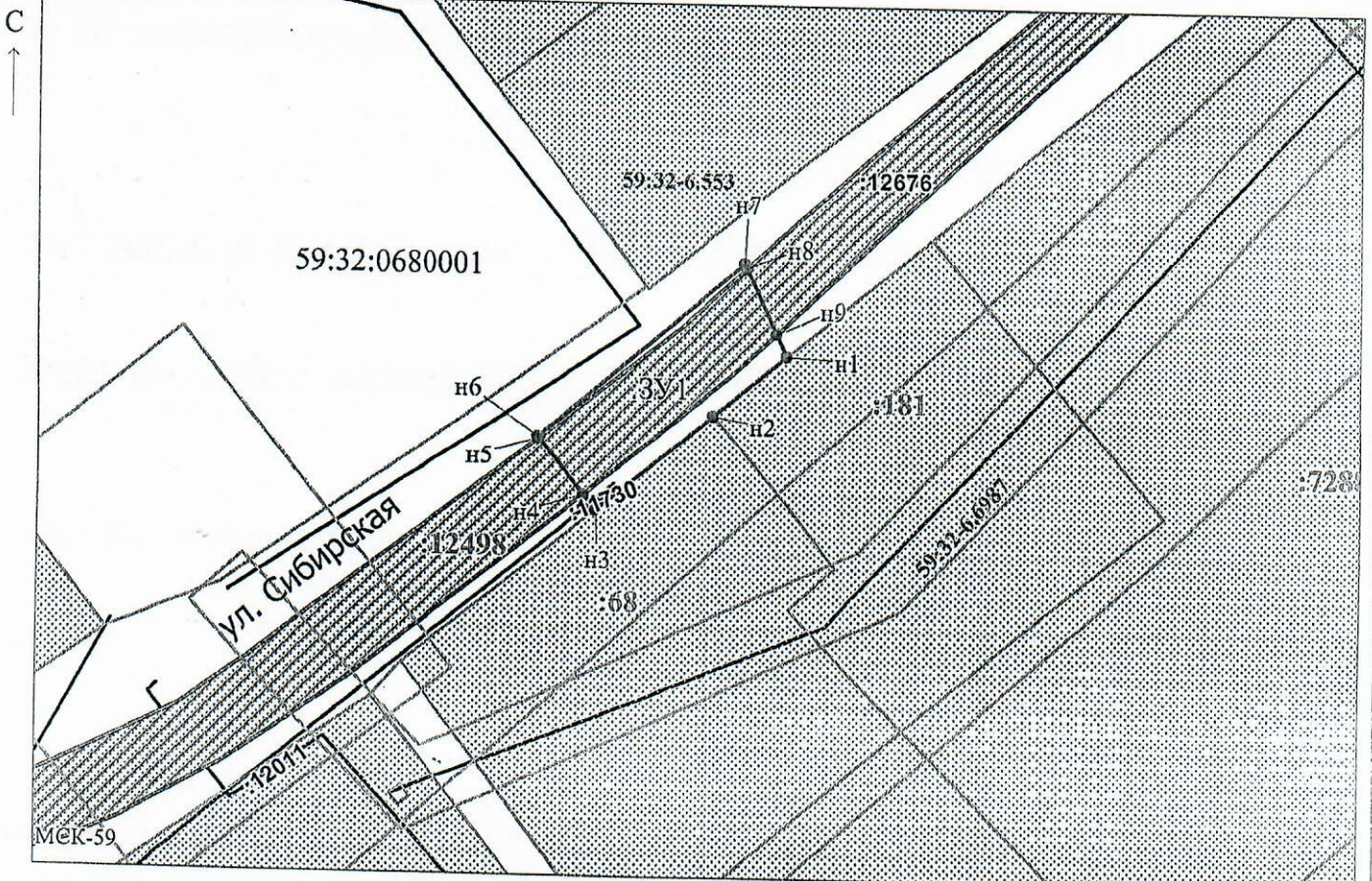
- обозначение запрашиваемого земельного участка

• н1

- характерная точка границ земель или части земельного участка

59:32:0680001 - номер кадастрового квартала

— - граница кадастрового квартала



Заявитель: Егошина И.В.

Масштаб 1:500

МП

(подпись, расшифровка подписи)

(для юридических лиц и индивидуальных предпринимателей)